

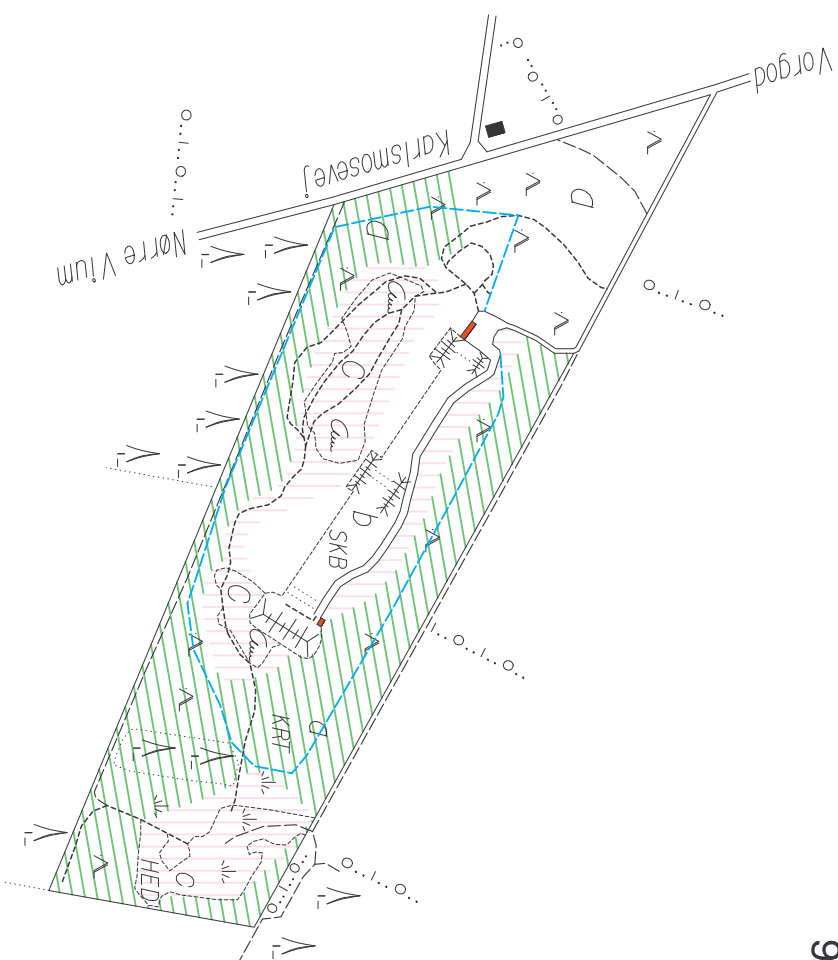


VORGOD SKYDEBANE

9,2 ha

SIGNATURPLAN:

<i>d</i>	Litra
KRT	Bevoksningstype: Krt.
---	Litragrænse
.....	Ultreret bevoksningegrænse
==	Offentlig vej
—	Bilfast vej
- - -	Spor
---	Vandresti
o...o...o...o...	Levende hegn
█	Egen bygning
┌	Fremmed bygning
Λ	Nåletræ
Λ	Nåletræskrat
+++++	Skrænt
	Eng/blød bund
	Rydning af kratareal
	Rydning og pleje af hede
- - -	Offentlig sti



Copyright © 2005 Skov- og Naturstyrelsen

Driftsplankontoret og Forsvaret

Udarbejdet på grundlag af materiale fra

Kort- og Matrikelstyrelsen i henhold til tilladelse GI8-97

1 : 5 000



1 ha