




FORSVARETS BYGNINGS- OG ETABLISSEMENTSTJENESTE



FORSVAR FOR NATUREN

RADIOANLÆG RISHØJ

NATURA 2000-RESUMÉ AF DRIFTS- OG PLEJEINDSATSEN **2012-2015**





Titel Radioanlæg Rishøj, Natura 2000-resumé af drifts- og plejeindsatsen 2012-2015
Udgivelse Forsvarets Bygnings- og Etablisementstjeneste. 2012.
Fotos Orbicon A/S
Internetversion Resuméet kan findes i elektronisk format på www.forsvaret.dk/fbe
Layout/produktion BUCHS AS





INDHOLD

1. INDLEDNING	4
2. RESUMÉ FRA TILLÆGGET TIL DRIFTS- OG PLEJEPLANEN	5
3. FORSVARETS AREALMÆSSIGE ANDEL AF NATURA 2000-OMRÅDERNE	6
4. FORSVARETS ANDEL AF HABITATNATURTYPER	8
5. FORSVARETS ANDEL AF ARTER	9
6. FORSVARETS NATURA 2000-INDSATS	10



1. INDLEDNING

Ca. 60 af Forsvarets arealer, heraf 20 større skyde- og øvelsesområder, indgår i større eller mindre omfang i Natura 2000-netværket. For 18 af disse terræner foreligger der drifts- og plejeplaner. Drifts- og plejeplanerne anvendes som redskab til opfyldelse af Forsvarets forpligtelse til planlægning inden for Natura 2000-områderne og andre aspekter af implementering af international naturbeskyttelseslovgivning. Teknisk sker dette ved, at Forsvaret indarbejder Natura 2000-planlægningen i drifts- og plejeplanerne på lige fod med øvrige formelle forskrifter, hvilket vil ske i forbindelse med den løbende revision af eksisterende drifts- og plejeplaner eller ved udarbejdelse af nye. I tilfælde, hvor der foreligger relativt nye drifts- og plejeplaner, vil Natura 2000-planlægningen sikres gennem tillæg til disse.

Forsvaret har inden for den fastsatte frist meddelt de relevante kommuner beslutningen om selv at udarbejde Natura 2000-planlægningen og har udarbejdet tilsvarende

resuméer, som fremsendes til kommunerne. Resuméet består af en række kortfattede afsnit, startende med resuméet fra selve drifts- og plejeplanen. Derefter beskrives Forsvarets andel af de relevante Natura 2000-områder, dels på arealniveau og dels i forhold til naturindhold fordelt på naturtyper og arter. Til slut gives i skemaform en oversigt over målsætning og indsats i forhold til sikring af Natura 2000-værdierne. De operationelle målsætninger omsættes i planen til konkrete aktiviteter. Den samlede drifts- og plejeplan og tilhørende aktivitetskort kan findes på Forsvarets Bygnings- og Etablisementstjenestes hjemmeside: www.forsvaret.dk/fbe.

Nærværende er resumé til handleplanen for Natura 2000-område nr. 8, Åsted Ådal, Bangsbo Ådal og omkringliggende overdrevsområder, for så vidt angår planlægningen på arealerne ved Radioanlæg Rishøj. Det fremsendes til Frederikshavn Kommune og Naturstyrelsen.

2. RESUMÉ FRA TILLÆGGET TIL DRIFTS- OG PLEJEPLANEN

Forsvarsministeriets arealer ved Radioanlæg Rishøj omfatter i alt ca. 37 hektar. Området udgøres af lysåbne arealer, der dels henligger som natur og som arealer, der anvendes til placering af antenneanlæg. Området har ikke tidligere været underlagt dokumenteret planlægning, og nærværende plan udgør således den første drifts- og plejeplan for Radioanlæg Rishøj. I 2010 blev arbejdet overdraget til Forsvarets Bygnings- og Etablissementstjeneste, som har udarbejdet denne plan.

Planen fastsætter som et grundlæggende mål at bevare arealerne ved Radioanlæg Rishøj som en velfungerende lokalitet for opfyldelse af Totalforsvarets behov. Samtidig sættes målene for naturbeskyttelse højt. De er affødt af Radioanlæg Rishøjs naturværdier, herunder både nationalt og internationalt beskyttede og prioriterede naturtyper og arter, hvor Natura 2000 målsætningerne spiller en særlig rolle. Samtidig er der tilknyttet rekreative interesser.

Drifts- og plejeplanen giver en detaljeret status for forholdene på Radioanlæg Rishøj ved planperiodens start, herunder ejendoms- og matrikelforhold, forvaltning, historie, arealanvendelse, naturværdier samt publikumshåndte-

ring. Af de 37 hektar, ligger kun de 9 indenfor et internationalt beskyttet Natura 2000-område, under 1 ha udgør egentlige habitatnaturtyper. Hertil kommer et areal på ca. 10 ha, der er beskyttet efter dansk lovgivning.

Blandt de største udfordringer for forvaltningen af arealerne ved Radioanlæg Rishøj er sikring af den lysåbne natur. Tilgroning med vedplanter og græsser er en konstant trussel for de lysåbne naturtyper. Der planlægges derfor en indsats, der primært ved afgræsning skaber en kontinuerlig strukturforbedrende forvaltning af naturarealerne, der sikre dem i gunstig bevaringsstatus.

Selve indsatsen formuleres i planens afsnit om behandlingsmodeller, som er fastlagt ud fra Forsvarsministeriets nyligt udarbejdede generelle retningslinier for forvaltning af de forskellige arealtyper. Disse modeller omsættes til konkrete aktiviteter, hvor der for Radioanlæg Rishøj dels er tale om engangsindgreb i form af rydning mv. og dels løbende naturpleje blandt andet i form af afgræsning.

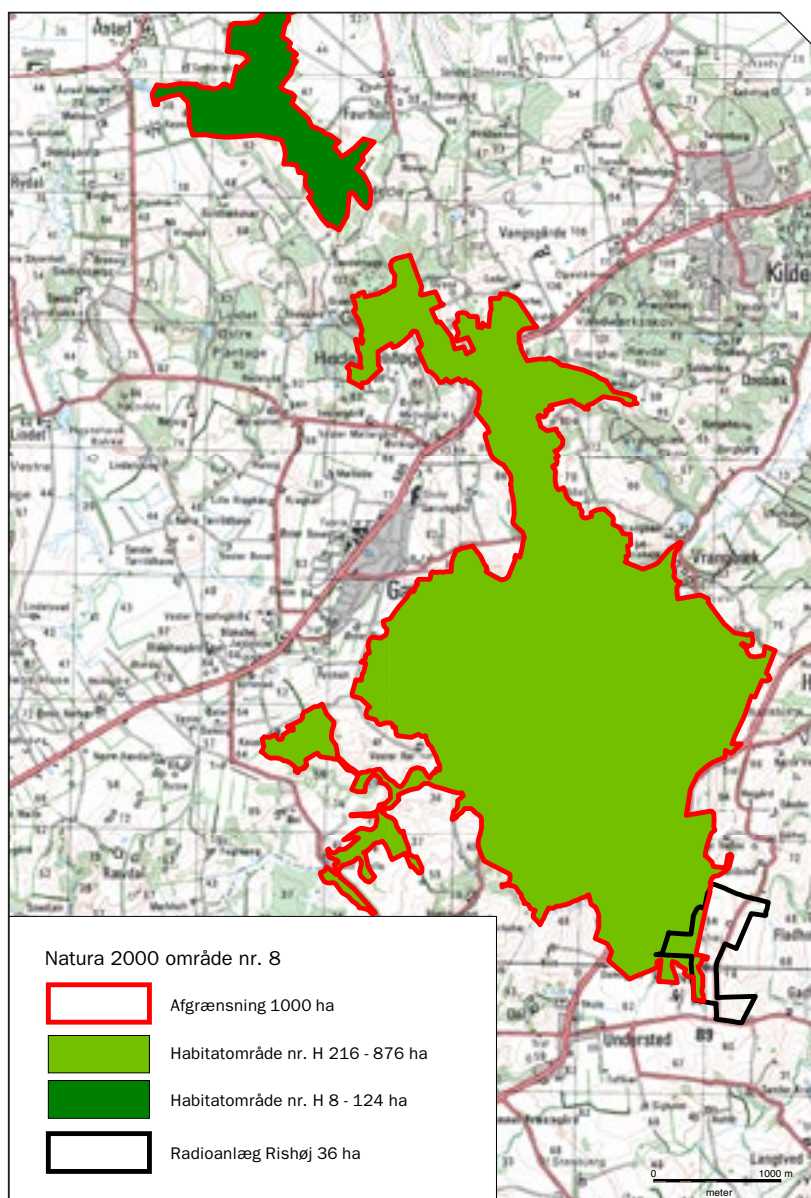
Plantillægget er vedtaget august 2012 og et resumé er tilgået Frederikshavn Kommune og Naturstyrelsen.



3. FORSVARETS AREALMÆSSIGE ANDEL AF NATURA 2000-OMRÅDET

Radioanlæg Rishøj er beliggende i Natura 2000-område nr. 8, Åsted Ådal, Bangsbo Ådal og omkringliggende Overdrevsområder. Der er et arealmæssigt overlap på

9 ha med Natura 2000-området. Den geografiske udbredelse af Natura 2000-området og de underliggende habitatområder fremgår af Figur 3-1.



Figur 3-1. Radioanlæg Rishøjs geografiske udbredelse i forhold til Natura 2000-området og det underliggende habitatområde.



4. FORSVARETS ANDEL AF HABITATNATURTYPER

Tabel 4-1 viser den ene naturtype på Radioanlæg Rishøj, der indgår som udpegningsgrundlag for Habitatområde nr. 216. Der er tale om arealer, der udgør en meget lille del af det samlede areal indenfor Natura 2000 området.

Habitatnaturtypen forekommende på Radioanlæg Rishøj er fastsat til prognosen ugunstig eller vurderet ugunstig p.gr.a. næringsstofftilførsel, fragmentering m.v.

Naturtype, nr.	Hektar	Antal lokaliteter	Hektar i H216	Forsvarets andel i %
*Surt overdrev, 6230	0,8	4	59	1,4

Tabel 4-1. Habitatnaturtyper på Radioanlæg Rishøj angivet med navn, nummer, samt areal på Radioanlæg Rishøj og andel af det samlede areal i habitatområdet.



5. FORSVARETS ANDEL AF ARTER

Af de to arter på habitatområdets udpegningsgrundlag skønnes ingen at have relevans i forhold til forvaltningen af Radioanlæg Rishøj.



6. FORSVARETS NATURA 2000-INDSATS

Der er opstillet en række kort- og langsigtede målsætninger for den fremtidige drift og pleje af terrænet. Målsætningerne er opstillet og fordelt på en række strategiske, taktiske og operationelle mål indenfor emnerne militæranvendelse, naturbeskyttelse og publikums-


hensyn. De operationelle mål er at opfatte som den konkrete indsats, der udspecificeres i planens aktivitetsafsnit. Der er opstillet mål for Natura 2000-indsatsen i perioden 2012-2015. Disse fremgår af tabel 6-1.



Type	Strategisk	Taktisk	Operationel
Natur	<p>Natura 2000 område nr. 8: Forsvaret bidrager i videst mulig omfang til sikring af den økologiske integritet i delområdet.</p> <p>Naturtyper og arter skal have en gunstig bevaringsstatus.</p> <p>For naturtyper og for arters levesteder, der er vurderet til natur/skovtilstandsklasse I eller II og gunstig prognose skal udviklingen i areal og tilstand være stabil eller i fremgang.</p> <p>For naturtyper og arters levesteder, der er vurderet til natur/skovtilstandsklasse III -V og/eller ugunstig prognose, skal udviklingen i natur/skovtilstand være i fremgang, således at der opnås natur/ skovtilstand I-II og gunstig bevaringsstatus, såfremt de naturgivne forhold giver mulighed dertil.</p>	<p>Naturtype 6230 *surt overdrev målsættes til naturtilstandsklasse 2 (=god).</p> <p>Naturtypen søges udvidet gennem de kommende tre planperioder til et samlet areal på mindst 2,5 ha.</p>	<p>Fortsat afgræsning af hele arealet med kvæg, i alt 9,5 ha.</p> <p>Muligheden for at forøge græsningstrykket fra 2012, afsøges lokalt.</p>

Tabel 6-1. Målsætningen for Natura 2000-indsatsen på Radioanlæg Rishøj.





Har du lyst til at læse mere?

Scan koden med din smartphone og hent drifts- og plejeplanen på forswarets hjemmeside.

Forsvar for naturen

Forsvarets skyde- og øvelsesterræner anvendes til militær uddannelse, men samtidig udgør arealerne nogle af de største og bedst bevarede naturområder i Danmark.

Sammenlagt forvalter Forsvaret 33.000 ha enestående natur, hvor den militære benyttelse går hånd i hånd med værdifulde danske naturtyper og arters beskyttelse. Mange militære arealer er i perioder åbne for publikum, så også offentligheden kan besøge og opleve de unikke naturarealer.

I samarbejde med Miljøministeriet har Forsvaret udviklet et særligt koncept for udarbejdelse af drifts- og plejeplaner for terrænerne. Igennem planerne sikrer Forsvaret en passende afvejning mellem militære uddannelsesmæssige behov, naturbeskyttelse og offentlighedens adgang. Information om Forsvarets naturforvaltning kan findes på www.forsvaret.dk.

