

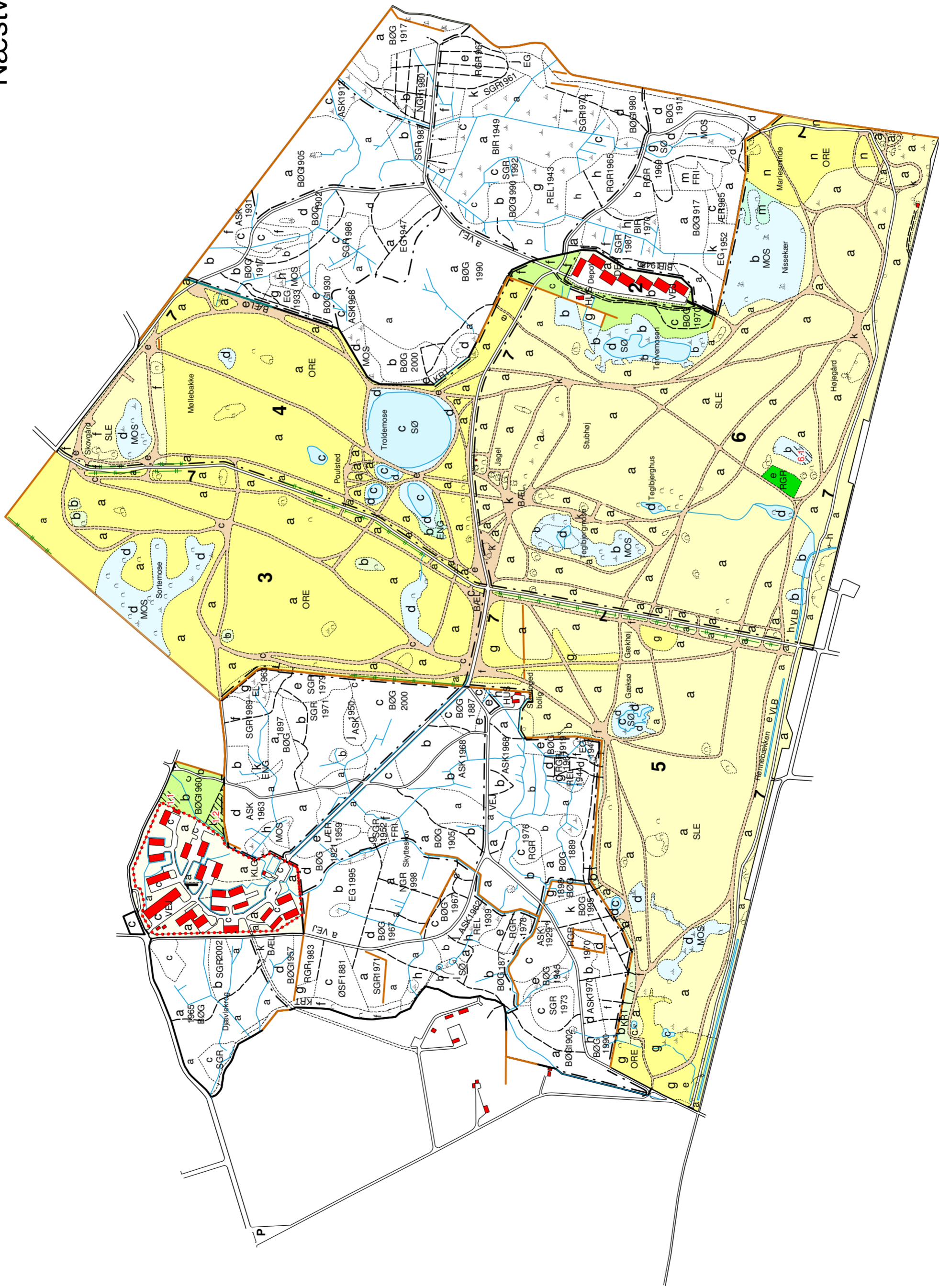
Kortbilag 1

Grundkort

Næstved Øvelsesplads

194 ha

2012



Signatur

	Skov:	4 ha
	Løv	0,5 ha
	Nål	
	Lysåbne arealer:	
	Overdrev	55 ha
	Mose	14 ha
	Eng	0,5 ha
	So og vandløb	4 ha
	Øvrige arealer:	
	Slette	83 ha
	Øvrige ubevoksede arealer	32 ha
	Krat	1 ha
	Bæltepor	18 ha

Habitattrægrupper

Linier:

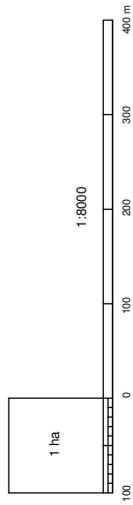
	Ardelingsgrænse
	Dellittra
	Fredningsgrænse
	Hegn
	Jorddige
	Litra
	Læhegn
	Natura 2000 område
	Skrånt
	Stengærde
	Strompil
	Søbred
	Ydegrænse

Vej:

	Bæltepor
	Skovvej
	Spor
	Sti
	Vej

Signatur:

	Løv
	Nål
	Nåletrækrat
	Løvtrækrat
	Fortidsminde
	Mose, rør/siv
	Blodbund
	Hede



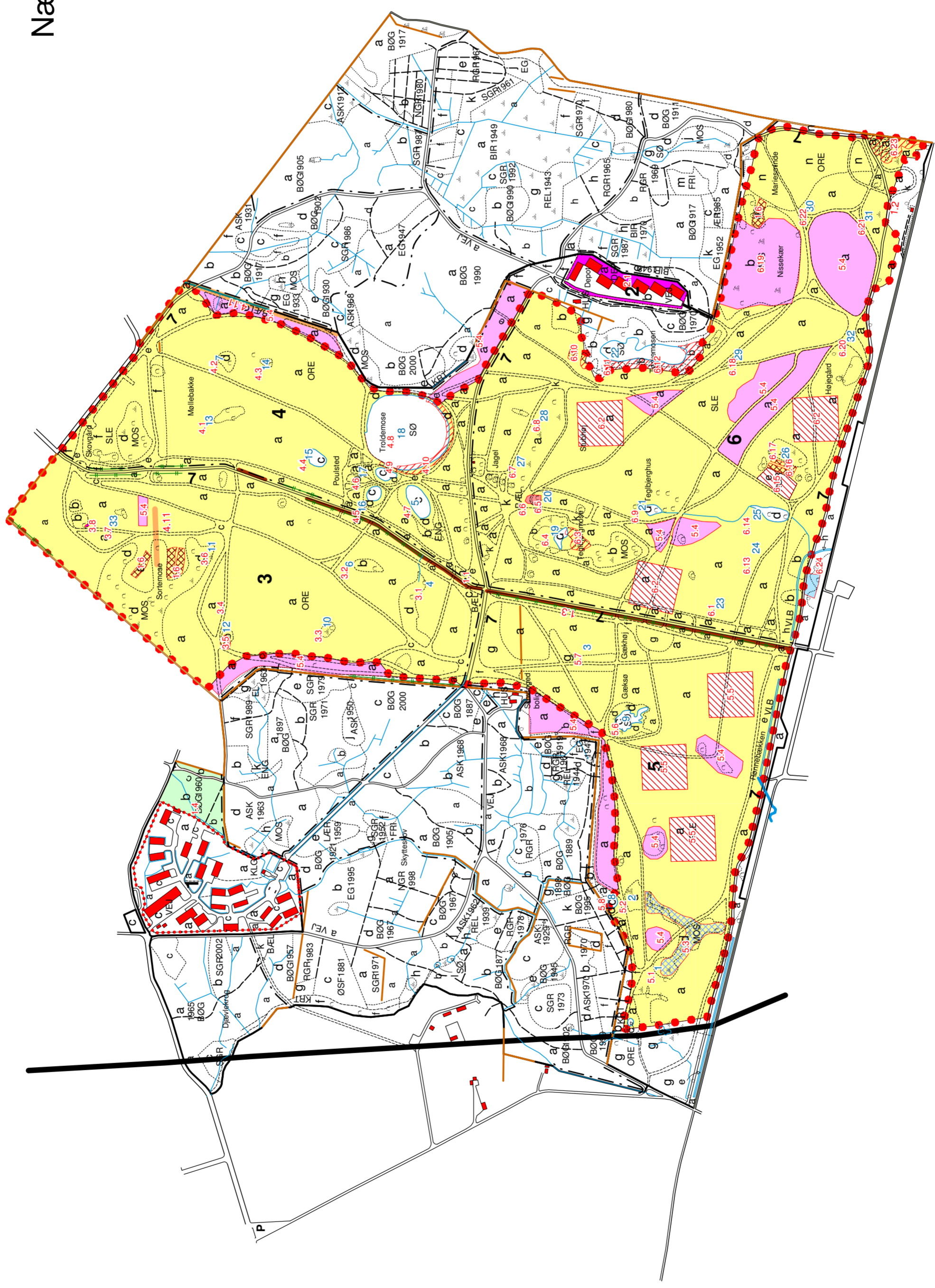
Kortbilag 2

Aktivitetkort

Næstved Øvelsesplads

194 ha

2012



Signatur

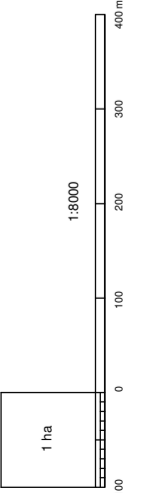
- Ny hegnslinie
 - Ny omfartsvej
 - Fritlægning af stengærde
 - Styring
 - Nyf torløb Rønnebækken
-
- Bekæmpelse af invasive arter
 - Vedligehold af forsinkelsebassin
 - Græsning
 - Hugst
 - Sikring af fri succession
 - Stævning
 - Kultivering
 - Rydning
 - Vandstandshævning
 - Vildtagte

5

6.9

Soer og vandhuller

AktivitetID

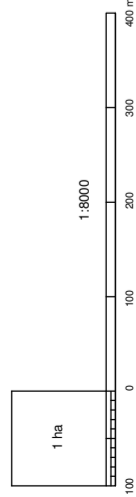
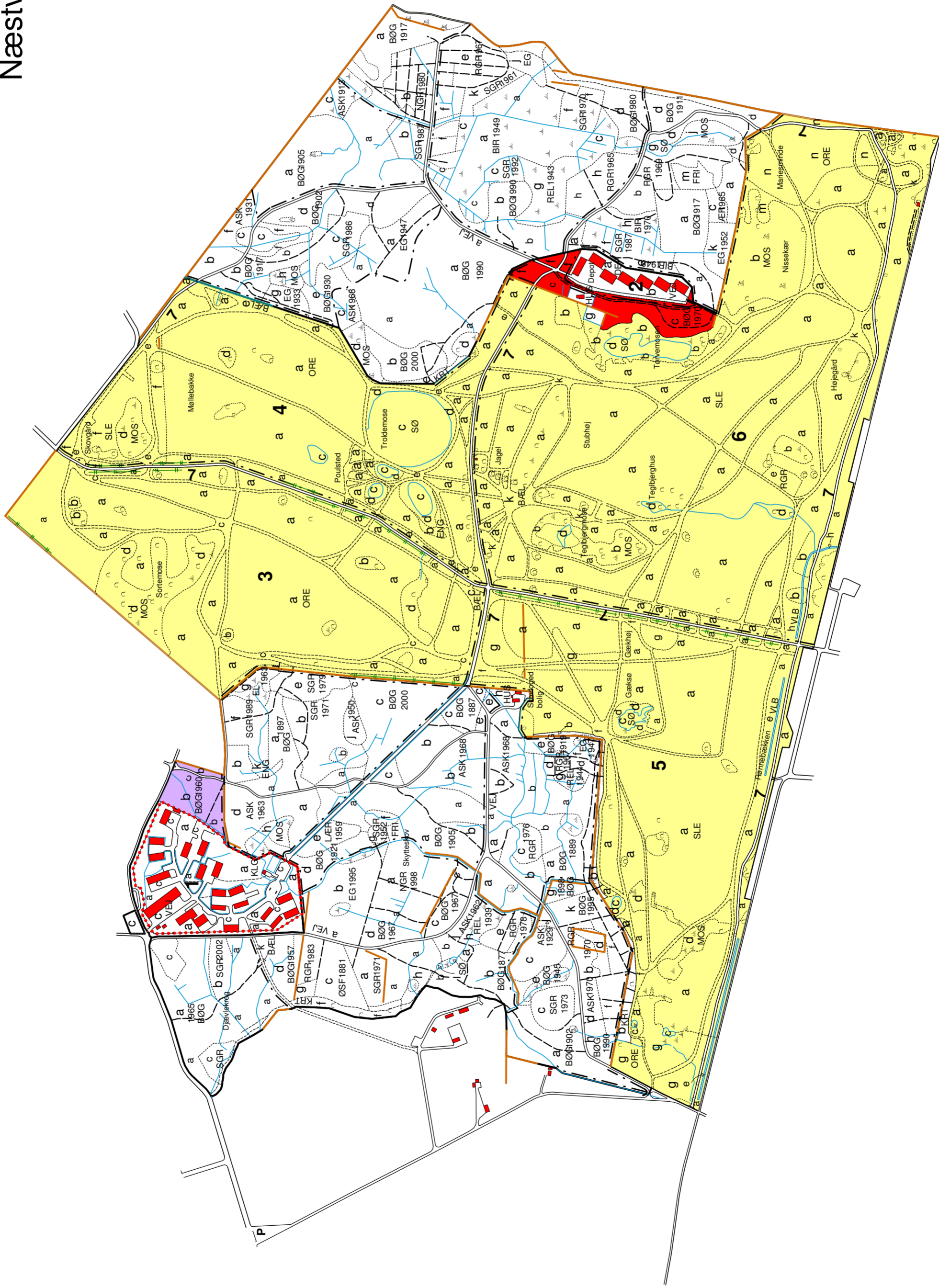


Kortbilag 3

Skov- og naturudviklingstypenkort Næstved Øvelsesplads

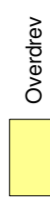
194 ha

2012



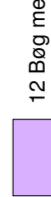
Signatur

Naturudviklingstyper:



176 ha

Skovudviklingstyper:



1 ha



2 ha