

Orienteringsmøde om forslag til plan for militære kørespor på statens arealer i Oksbølområdet

Tema:
Information om høringsprocessen

Anvendelse af "Oksbøl-aftalen" og udkastet til spor- og veje på statens (+) arealer i Oksbøl-området.

Status på Brave Lion øvelsen 2019 og i år.



Fra Forsvaret deltager:

Torben D. Møller	Garnisonskommandant Danske Artilleriregiment/Oksbøl Kaserne
Torben Gade	Vicedirektør Forsvarsministeriets Ejendomsstyrelse
Trine Kristiansen	Chef Infrastruktur-, Miljø- og Energi- sektionen/Forsvarsministeriet
Tatiana Zlateva	Infrastruktur-, Miljø- og Energi- sektionen/Forsvarsministeriet
Ann Kjemtrup	Chef Rådgivningsafdelingen/ Forsvarsministeriets Ejendomsstyrelse
Stig G. Larsen	Chef/Skydesikkerhedselementet/Oksbøl/ Forsvarsministeriets Ejendomsstyrelse

**Program for orienteringsmøde om
forslag til plan for militære kørespor på statens arealer i
Oksbølområdet
Søndag den 16. februar 2020
Kl. 10.00-13.00**

Mødet afholdes i Selager Lade (Sølager Lade) Adresse og kort finder du forneden.

Kl. 10.00

Velkomst. Ved garnisonskommandant oberst Torben Dixen Møller
Information om høringsprocessen. Ved vicedirektør i Forsvarsministeriets
Ejendomsstyrelse Torben Gade.

Kl. 10.30-12.00

Rundtur i terrænet. Vi går rundt til forskellige spor i området, for at se eksempler på
hvordan sporerne kan komme til at se ud. Turen forventes at være ca. 1,5 km. i alt.
Husk varmt tøj og fornuftigt fodtøj.

Kl. 12.00-13.00

Opsummering og mulighed for spørgsmål i Selager Lade.
Forsvarsministeriets Ejendomsstyrelse er vært ved en kop kaffe/te/ sodavand og et
stykke kage.

Kl. 13.00

Afslutning.

Orienteringsmødets emner

Oksbøl
-
aftalen

Veje-
og spor
planen

Hørings-
fasen
(29.
februar)

BRAVE
LION
ØV
2019

Nyt
artilleri

Evt.



1. Brigade – Hærens nye landmilitære bidrag til NATO.



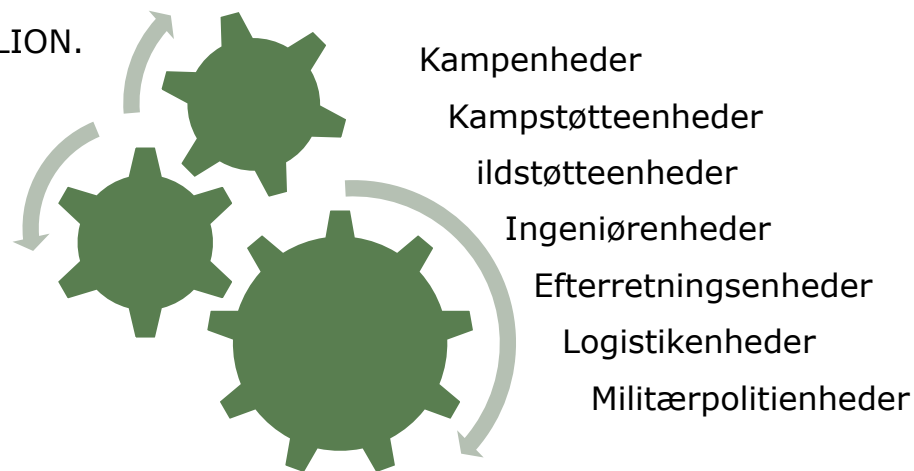
- 4.000 professionelle soldater.
- 1.500 militære køretøjer.
- Bidrager aktuelt med enheder og soldater til de internationale missioner i Afghanistan, Irak og Kosovo og de nationale missioner på landegrænsen og på udvalgte lokaliteter i København.
- Bidrager med 2 x 150 soldater til Enhanced Forward Presence i Estland i 2020 .
- Bidrager med 6-700 soldater til NATO Readiness Initiative fra 2021.
- 1. Brigade skal være klar til indsættelse fra 2023.



Læs mere i Forsvarsavisen, nr. 03/2019 kan søges på internettet

Øvelse BRAVE LION.

- Hærens største landmilitære øvelse og 1. Brigades eneste brigadeledede feltøvelse, hvor alle brigadens enheder har mulighed for at øve sig sammen.
- Øvelse BRAVE LION gennemføres med deltagelse af danske og udenlandske enheder og soldater i Oksbøl-området én gang om året.
- Formålet er at øve samvirke mellem 1. Brigade ni dispositionsenheder, så 1. Brigade kan indsættes som en samarbejdet troppeenhed.
- Det tager et år at planlægge øvelse BRAVE LION.



Læs mere i Forsvarsavisen, nr. 03/2019. Kan søges på internettet



Større øvelser i 2020:
Bataljonsøvelse i brigaderamme
uge 17/2020 (20. – 24. april)
ca. 1.000 soldater
og
BRAVE LION 2020 uge 39 & 40,
21. september – 2. oktober 2020
med 1.500 (+) soldater.



Brave Lion 2019 vej- og markskader

Forsvaret fortsætter reetableringen, så snart vejret igen tillader dette og vandet er væk!





Samarbejdsaftalen mellem Miljø- og Fødevarerministeriet og Forsvarsministeriet, (Oksbøl-aftalen)



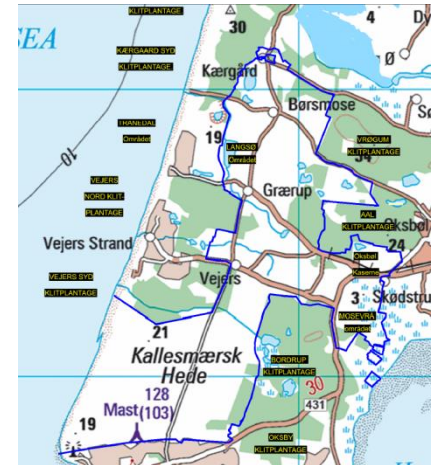
Oksbøl Skyde- og Øvelsesterræn



Oksbøl Skyde- og Øvelsesterræn er Forsvarsministeriets vigtigste skyde- og øvelsesområde og skal kunne tilgodese Forsvarets operative behov for uddannelses- og træningsfaciliteter.

Ca. 200 skarpskydningsdage om året samt Øvelsesvirksomhed, i alt ca. 315 dage om året.

I Nymindegab, ca. 100 skarpskydningsdage.



Alle Forsvarets våbensystemer kan indsættes og skyde, ex.:

- Fly og helikoptere: Bomber, maskinkanoner og missiler.
- Skibe: Kanoner og maskinkanoner mod mål på land og på vandet.
- Hæren: Kampvogne, Artilleri, infanterivåben, alle systemer ...
- Specialstyrker og politiet: Alle operationstyper.
- Sø- og luftlandeoperationer i terrænet og på stranden.



Forsvarets hidtidige aftale i Oksbøl

- Forsvaret og Naturstyrelsen har igennem en lang årrække haft en samarbejdsaftale om Forsvarets anvendelse, omfattende:
 - Adgang til Naturstyrelsen arealer og anvendelse af spor og veje (Sporene er udelukkende i de sydlige plantager).
 - 37 km spor og grusveje til hjul og bæltekøretøjskørsel.
 - 10 eksterne uddannelsesstillinger (Områder), ex.: Kløvbakke, nord for Filsø (U5), samt i Blåbjerg Klitplantage til beredskabsområder, artilleristillinger (U1, U2 og U3) etc.



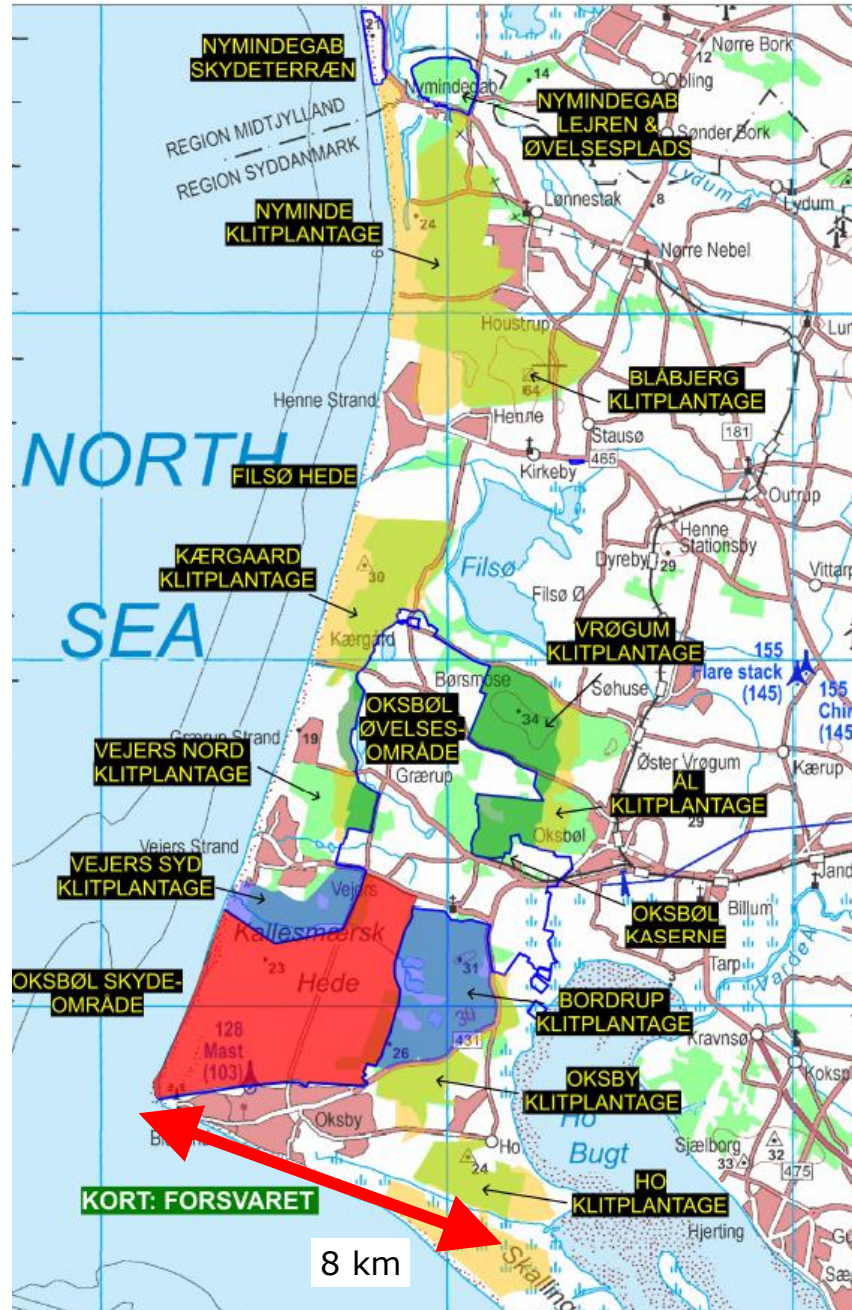
Oksbøl-aftalens udstrækning

Gule områder er aftalens **28 dages brugsret**, primært bataljons og brigadeøvelser.

Mørkegrønne er aftalens **75 dages brugsret**.

Blå områder er nuværende sikkerhedsområder og til skarpskydning i skov, ind imod "Rødt område".

Rødt område er Forsvarsministeriets nuværende skarp-skydningsområde, hvoraf en del er permanent afspærret.



Indenfor blå grænselinje er det Forsvarsministeriets egne områder (Oksbøl Skyde- og Øvelsesterræn samt Nymindegab og Kløvbakke (U5)).



35 km

8 km

Sårbare områder

Naturstyrelsen og Forsvaret har forhåndsudpeget 12 "sårbare områder", hvor der vil være ekstra opmærksomhed, for at finde alternativer, eller gøre anvendelsen så skånsom som muligt for naturen og besøgende gæster.

Omfatter bl.a. naturværdier og publikumsformidlingssteder.



Oksbøl-aftalen

På de af Naturstyrelsen arealer, der ligger direkte op til Oksbøl Skyde og Øvelsesterræn (Bordrup, Vejers, Ål og Vrøgum Klitplantager samt på 12. maj-heden) der er markeret med mørkegrønt og blåt, kan Forsvaret gennemføre følgende aktiviteter i ca. 75 dage om året*:

- Foretage gravearbejde.
- Udlægge hindringer.
- Gennemføre kamphandlinger.
- Oprette materieldepoter, forsyningsområder og kulisser.



* I 28 dages områder (Gule områder): Samme aktiviteter, i akser, ud til 200 meter.

Ud over Oksbøl-aftalen

På Naturstyrelsen øvrige arealer og i øvrige civile områder, kan der ligeledes, fra gang til gang, aftales – anvendes en yderligere brug, af ikke i aftalen omfattede områder og aktiviteter, typisk til

- Oprettelse af materieldepoter, forsyningsområder og beredskabsområder, samt til ex. patruljer og landsætninger, inkl. mindre løsskydnings kamphandlinger.



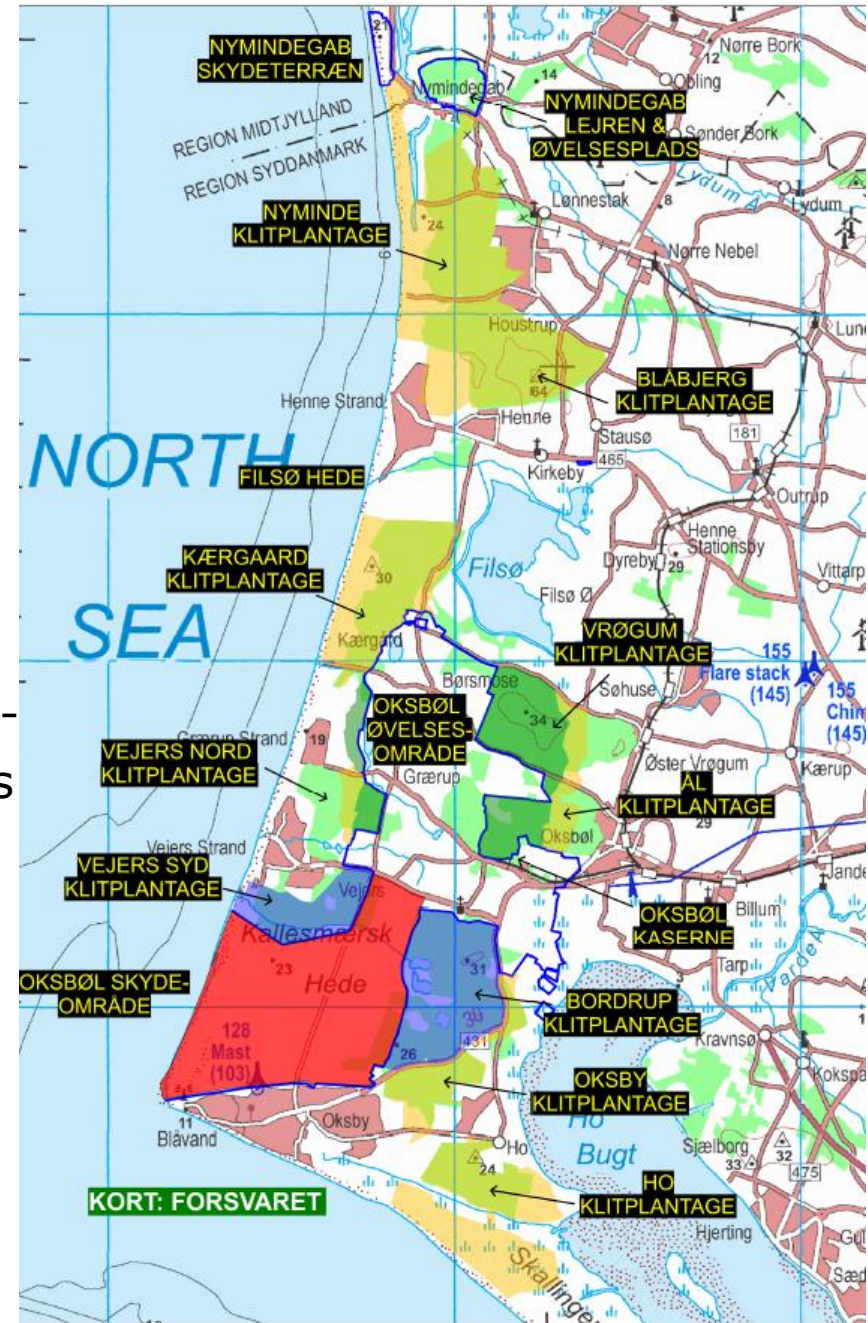
- Artilleristillingsområder mod mål på Kallesmærsk Hede og i farvandet ud for Oksbøl.

Anlæggelse af nye spor

Forsvaret og Naturstyrelsen vil til understøttelse af aftalen, anlægge op til 125 km nye grusveje og spor i aftaleområderne og på Forsvarsministeriets arealer.

Formålet er understøttelse af operative manøvrer med enhederne og forskydning/transport fra beredskabsområder og Oksbøl Kaserne og ind til Forsvarsministeriets eget skyde- og øvelsesområde og reducere Forsvarets tunge trafik på civile veje.

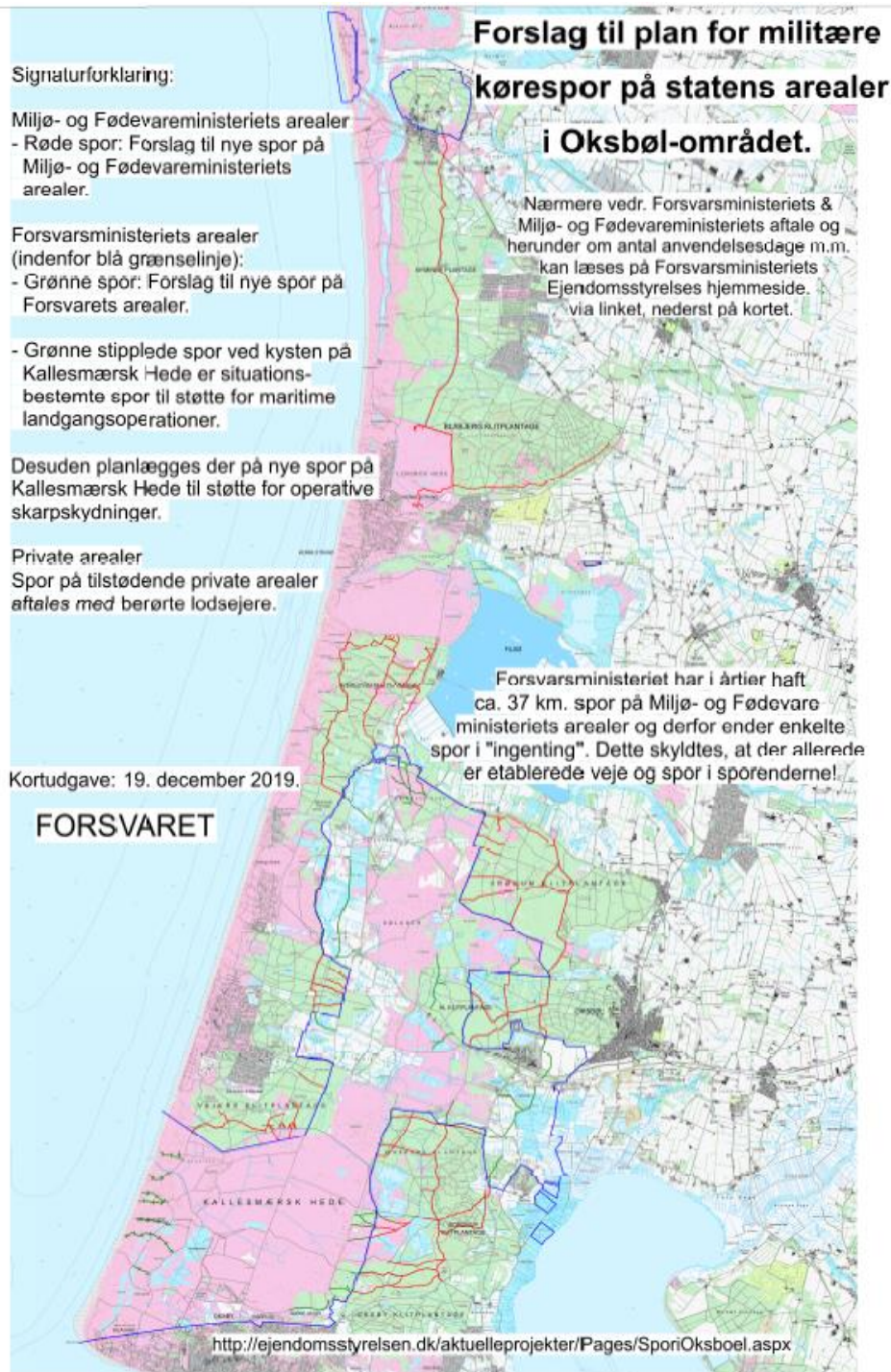
Der vil primært blive etableret spor i allerede etablerede veje og spor, inkl. Naturstyrelsens driftsspor samt i lysninger/heder.

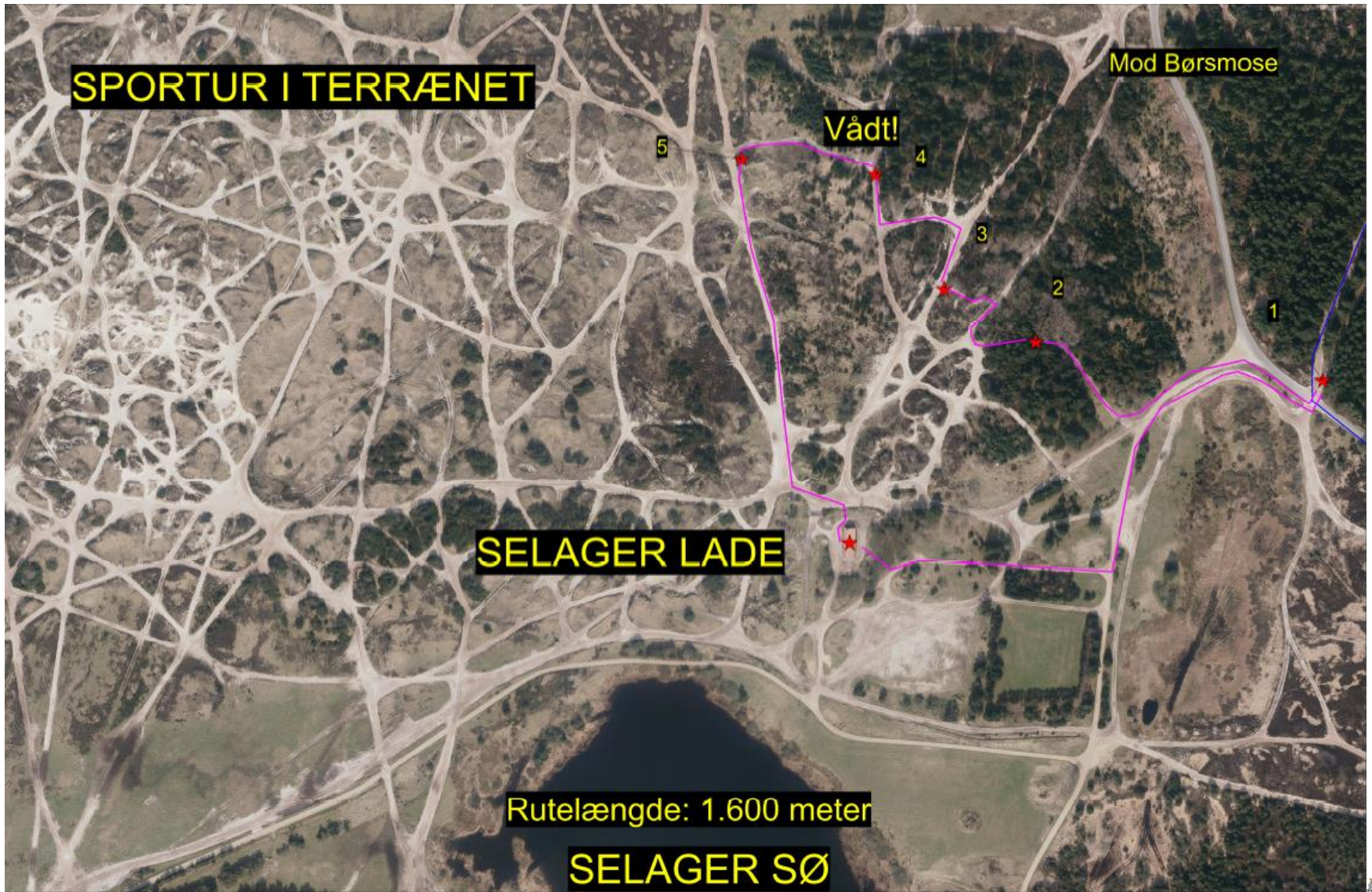


Du finder
originalkortet
som PDF-fil, A0
format (119 cm
x 84 cm) på
linket forneden,
hvor du også
kan zoome helt
ind på
enkeltspor.

Husk den blå streg er en
"grænsestreg" mellem
Forsvarets eget område
og naboer.

24. februar





SPORTUR I TERRÆNET

Mod Børsmose

Vådt!

5

4

3

2

1

SELAGER LADE

Rutelængde: 1.600 meter

SELAGER SØ



Ex. på dobbeltspor i skovområde, Vestvejen



Nuværende dobbeltspor med bevokset midtertrache. Billede taget fra
Præstegårdsvej siden

Nye artilleristillinger

Forsvaret planlægger på reetablering af gamle artilleristillinger samt etablering af et antal nye artilleristillinger

Disse vil blive forsøgt anbragt "længst muligt væk" fra beboede områder, i ex. skove og på hedeområder.

Forsvaret vil fortsat overholde alle gældende sikkerhedsbestemmelser for skydning med artilleri og morterer samt øvrige våben.



Øvelsesfrie områder



Der vil fortsat ikke være egentlige kamphandlinger i Blåvand, Vejers, Grærup, Børsmose og Henne sommerhus/byområder m.m.

Der vil fortsat være:

- Transport- og vagtkørsel til ex. skydesikkerhedsballoner og afspærringer.
- Transportkørsel til- og fra ex. Vejers Sydstrand og øvrige strande til støtte for skydninger/aktiviteter på stranden.
- Kørsel til og fra nye artilleristillingstests skydnings- og artilleristillingsområder på stranden mellem primært Blåvand og Sdr. Haurvig, nord for Nymindegab, via nedkørsler og på stranden.
- Transport-, ned-/opkørsel i forbindelse med sølandsætningsoperationer.



Myndighedsbehandling*:

- Natur- og arealforhold
- Støjforhold.

* Her menes den efterfølgende myndighedsbehandling , ikke nuværende høring om veje- og sporforløb!



Natur- og arealforhold:

- Oksbøl-aftalens område er omfattet af en lang række natur- og arealbeskyttelser, fx:
 - Natura 2000, herunder blandt andet habitatdirektivets Bilag IV.
 - Ramsarområde
 - Naturbeskyttelseslovens § 3.
 - Sø- og å-beskyttelseslinjer, fredninger, klitfredning, strandbeskyttelseslinjen, fredskov, sten- og jorddiger samt fortidsminder.
- Forsvaret vil tage hensyn til alle disse forhold.

Støjforhold:

Nuværende regulering af støj i forbindelse med Oksbøl-aftalen

- Forsvarsministeriets øvelsespladser og skyde- og øvelsesterræner reguleres efter bekendtgørelse nr. 468 af 13. juni 2002 (med senere ændringer i nr. 1732 af 21. december 2015) om støjregulering af Forsvarsministeriets øvelsespladser og skyde- og øvelsesterræner.
- Bekendtgørelsen omfatter ikke Forsvarsministeriets øvelsesaktiviteter i civilt terræn.
- Bekendtgørelse fastsætter rammerne for aktivitetsniveauet, angivet som årligt antal aktivitetsdage, fortegnelse over anvendte støjkilder og angivelse af aktivitetsfrie perioder for hver enkelt øvelsesplads og skyde- og øvelsesområde.

Foreløbig tidsplan for spor og veje:

- 2019 – 2020:
 - Offentlig høring af veje- og spor indtil 29. februar!
 - Sagsbehandling, herunder myndighedsbehandling og evt. ændring af støjbekendtgørelsen og Forsvarets blivende bestemmelser.
- 2020 - :
 - Opstart af rydning for etablering af nye spor - rydning af stubbe – kørsel og efterfølgende etablering af kommende spor og veje.



Hovedbudskaber:

- Hæren beklager fortsat generne fra Brave Lion 2019.
- Retablering er iværksat, men vejret driller fortsat.
- Forsvaret har behov for realistiske træningsmuligheder.
- Øget dialog med tilsynsmyndigheder og fællesforeningen omkring implementering af Oksbøl-aftalen.
- Bedre kommunikation omkring aktiviteter.
 - Fortsætte brug af dagblade, ugeaviser og sociale medier.
 - Overvejelser omkring infotavler vedrørende aktiviteter og sms service.

Send jeres hørings svar inden 29. februar 2020.

Spørgsmål

