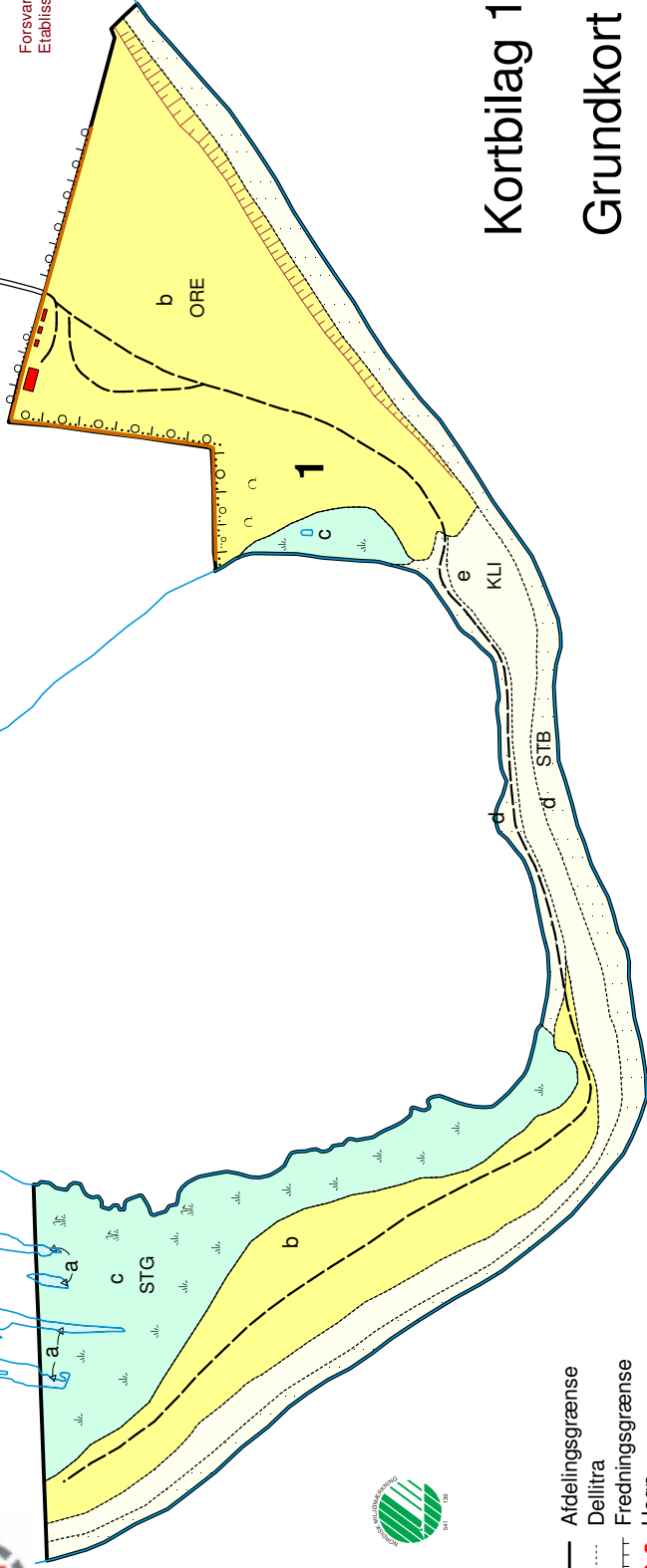




Forsvarets Bygnings- og Etablissemntsforanstaltning




Kortbilag 1 Grundkort Halk Skydeterræn

35 ha
2012

Signatur

Lysåbne arealer:



Overdrev 18 ha
Sø og vandløb 0,1 ha
Strandeng 7 ha
Øvrige ubevoksede arealer 10 ha

Signatur:

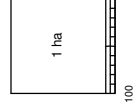
☉ Løv
☙ Nål
^ Nåletrækrat
☪ Løvtrækrat
* + Fortidsminde
☪ Mose, rør/siv
☪ Blødbund
☪ Hede

Linier:

- Afdelingsgrænse
- - - Dellitra
- ⋯ Fredningsgrænse
- ⋯ Hegn
- ⋯ Jorddige
- ⋯ Litra
- ⋯ Læhegn
- ⋯ Natura 2000 område
- ⋯ Skrænt
- ⋯ Stengærde
- Strømpil
- ⋯ Søbred
- ⋯ Ydergrænse

Veje:

- ⋯ Bæltespor
- ⋯ Skowvej
- ⋯ Spor
- ⋯ Sti
- ⋯ Vej

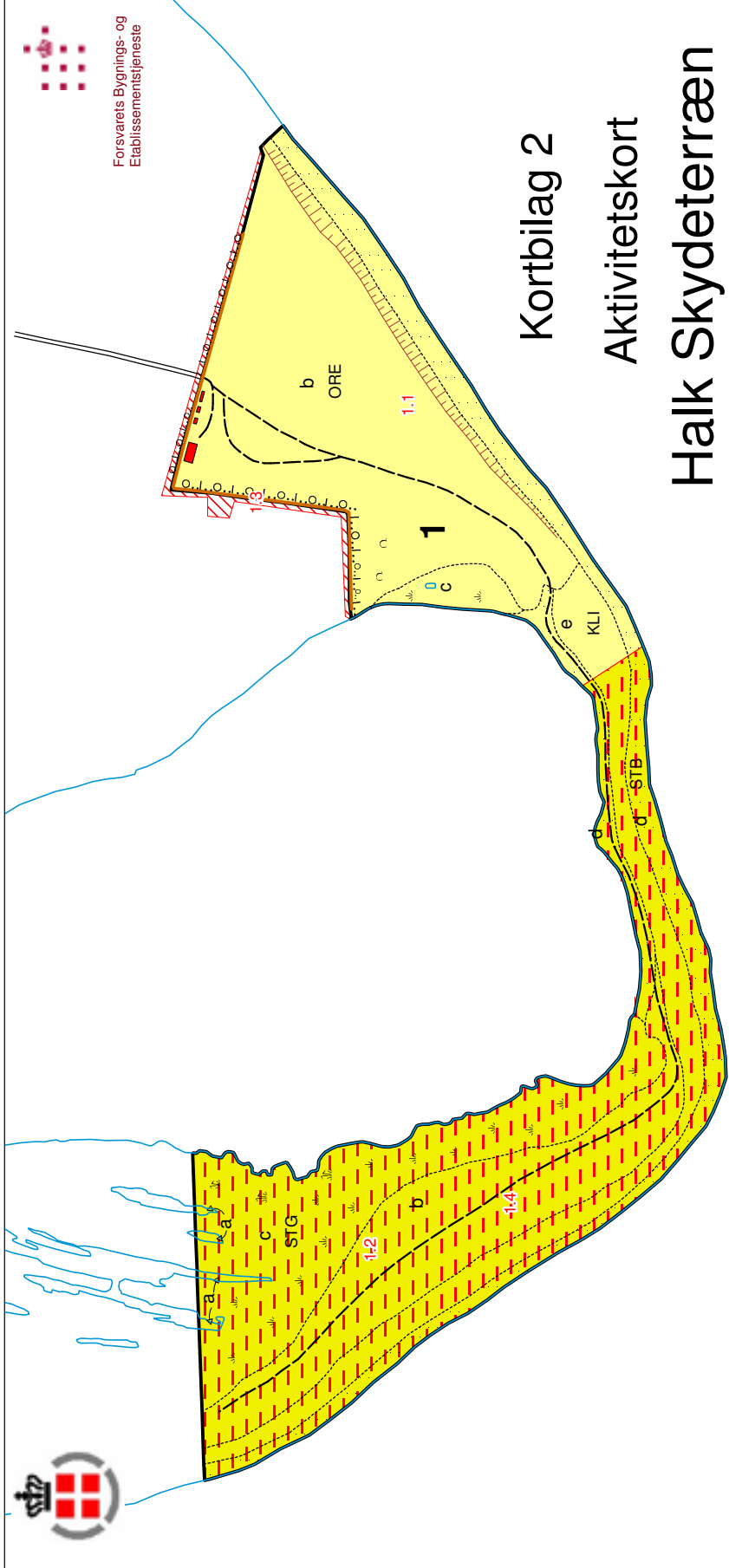


1:8000





Forsvarets Bygnings- og Etablissemisjensene



Kortbilag 2

Aktivitetskort


Halk Skydeterræn

35 ha


2012

Signatur

 Kultivering

 Afgræsning ekstensiveres

 Afgræsning intensiveres

 Adgangsforbud i fuglenes yngleperiode 15 april - 15 juli

 10.1 AktivitetsID

