




FORSVARETS BYGNINGS- OG ETABLISSEMENTSTJENESTE



FORSVAR FOR NATUREN

DEPOT JERUP

NATURA 2000-RESUMÉ AF DRIFTS- OG PLEJEINDSATSEN **2012-2015**





Titel Depot Jerup, Natura 2000-resumé af drifts- og plejeindsatsen 2012-2015
Udgivelse Forsvarets Bygnings- og Etablissementstjeneste. 2012.
Fotos Michael Sand og Orbicon A/S
Internetversion Resuméet kan findes i elektronisk format på www.forsvaret.dk/fbe
Layout/produktion BUCHS AS





INDHOLD

1. INDLEDNING	4
2. RESUMÉ FRA DRIFTS- OG PLEJEPLAN	5
3. FORSVARETS AREALMÆSSIGE ANDEL AF NATURA 2000-OMRÅDERNE	6
4. FORSVARETS ANDEL AF HABITATNATURTYPER	8
5. FORSVARETS ANDEL AF ARTER	9
6. FORSVARETS NATURA 2000-INDSATS	10

1. INDLEDNING

Ca. 60 af Forsvarets arealer, heraf 20 større skyde- og øvelsesområder, indgår i større eller mindre omfang i Natura 2000-netværket. For 18 af disse terræner foreligger der drifts- og plejeplaner. Drifts- og plejeplanerne anvendes som redskab til opfyldelse af Forsvarets forpligtelse til planlægning inden for Natura 2000-områderne og andre aspekter af implementering af international naturbeskyttelseslovgivning. Teknisk sker dette ved, at Forsvaret indarbejder Natura 2000-planlægningen i drifts- og plejeplanerne på lige fod med øvrige formelle forskrifter, hvilket vil ske i forbindelse med den løbende revision af eksisterende drifts- og plejeplaner eller ved udarbejdelse af nye. I tilfælde, hvor der foreligger relativt nye drifts- og plejeplaner, vil Natura 2000-planlægningen sikres gennem tillæg til disse.

Forsvaret har inden for den fastsatte frist meddelt de relevante kommuner beslutningen om selv at udarbejde Natura 2000-planlægningen og har udarbejdet tilsva-

rende resuméer, som fremsendes til kommunerne. Resuméet består af en række kortfattede afsnit, startende med resuméet fra selve drifts- og plejeplanen. Derefter beskrives Forsvarets andel af de relevante Natura 2000-områder, dels på arealniveau og dels i forhold til naturindhold fordelt på naturtyper og arter. Til slut gives i skemaform en oversigt over målsætning og indsats i forhold til sikring af Natura 2000-værdierne. De operationelle målsætninger omsættes i planen til konkrete aktiviteter. Den samlede drifts- og plejeplan og tilhørende aktivitetskort kan findes på Forsvarets Bygnings- og Etablisementstjenestes hjemmeside: www.forsvaret.dk/fbe.

Nærværende er resumé til handleplanen for Natura 2000-område nr. 3. Jerup Hede, Råbjerg og Tolshave Mose, for så vidt angår planlægningen på arealerne ved Depot Jerup. Det fremsendes til Frederikshavn Kommune og Naturstyrelsen.



2. RESUMÉ FRA DRIFTS- OG PLEJEPLAN

Forsvarsministeriets arealer ved Depot Jerup omfatter i alt ca. 14 hektar. Heraf er knap en tredjedel skovbevokset og resten udgøres af lysåbne naturarealer. Området har ikke tidligere været underlagt dokumenteret planlægning, og nærværende plan udgør således den første drifts- og plejeplan for Depot Jerup. I 2010 blev arbejdet overdraget til Forsvarets Bygnings- og Etablissementstjeneste, som har udarbejdet denne plan.

Planen fastsætter som et grundlæggende mål at bevare arealerne ved Depot Jerup som en velfungerende lokalitet for opfyldelse af Totalforsvarets behov. Samtidig sættes målene for naturbeskyttelse meget højt. De er affødt af Depot Jerups naturværdier, herunder både nationalt og internationalt beskyttede og prioriterede naturtyper og arter, hvor Natura 2000 målsætningerne spiller en særlig rolle. Samtidig er der tilknyttet rekreative interesser.


Drifts- og plejeplanen giver en detaljeret status for forholdene på Depot Jerup ved planperiodens start, herunder ejendoms- og matrikelforhold, forvaltning, historie, arealanvendelse, naturværdier samt publikumshåndtering. De 14 hektar, ligger alle indenfor et internationalt

beskyttet Natura 2000-område, ca. 6 ha udgør egentlige habitatnaturtyper. Et tilsvarende areal på ca. 6 ha er beskyttet efter dansk lovgivning.

Blandt de største udfordringer for forvaltningen af arealerne ved Depot Jerup er sikring af den lysåbne natur. Tilgroning med vedplanter og græsser er en konstant trussel for de lysåbne naturtyper. Der planlægges derfor en indsats, der primært ved rydning skaber en kontinuerlig strukturforbedrende forvaltning af naturarealerne, der sikre dem i gunstig bevaringsstatus.

Selve indsatsen formuleres i planens afsnit om behandlingsmodeller, som er fastlagt ud fra Forsvarsministeriets nyligt udarbejdede generelle retningslinier for forvaltning af de forskellige arealtyper. Disse modeller omsættes til konkrete aktiviteter, hvor der for Depot Jerup dels er tale om engangsindgreb i form af rydning mv. og dels løbende naturpleje blandt andet i form af afgræsning.

Plantillægget er vedtaget august 2012 og et resumé er tilgæet Frederikshavn Kommune og Naturstyrelsen.

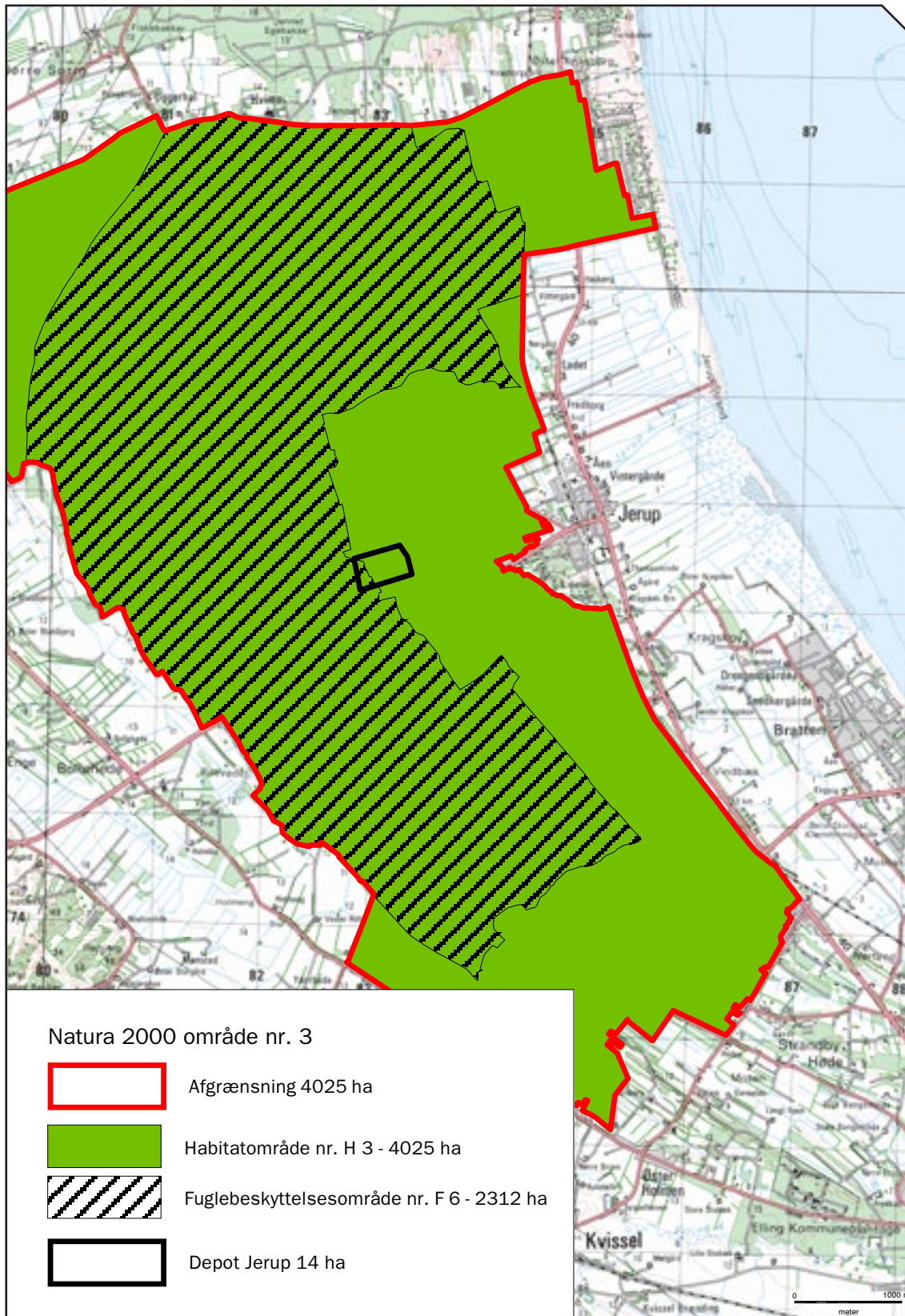


3. FORSVARETS AREALMÆSSIGE ANDEL AF NATURA 2000-OMRÅDET

Depot Jerup er beliggende i Natura 2000-område nr. 3. Jerup Hede, Råbjerg og Tolshave Mose. Der er et arealmæssigt overlap på 14 ha. Hede- og klitnaturtyper udgør de naturtyper, der er repræsenteret på Depot Jerup fra

udpegningsgrundlaget for Natura 2000-området. Den geografiske udbredelse af Natura 2000-område og de underliggende habitat- og fuglebeskyttelsesområder, ses på Figur 3-1.





Figur 3-1. Depot Jerups geografiske udbredelse i forhold til Natura 2000-området og det underliggende habitat- og fuglebeskyttelsesområde.

4. FORSVARETS ANDEL AF HABITATNATURTYPER

Tabel 4-1 viser de fire naturtyper på Depot Jerup, der indgår som udpegningsgrundlag for habitatområde nr. 3. Der er tale om arealer, der udgør en meget lille del af det samlede areal af Natura 2000 området. Tidvis våd eng repræsenterer med ca. 2 ha den største naturtype

på Depot Jerup. Alle habitatnaturtyper forekommende på Depot Jerup er fastsat til prognosen ugunstig eller vurderet ugunstig p.gr.a. næringsstofflørsel: tilgroning, dårlig struktur m.v.

Naturtype, nr.	Hektar	Antal lokaliteter	Hektar N3	Forsvarets andel i %
*Klithede, 2140	1,7	1	75,8	2,24
Tidvis våd eng, 6410	2,1	2	328,3	0,64
Våd hede, 4010	0,3	1	191,1	0,16
Tør hede, 4030	1,6	1	488,6	0,33

Tabel 4-1. Habitatnaturtyper på Depot Jerup angivet med navn, nummer, samt areal på Depot Jerup og andel af det samlede areal i habitatområdet.



5. FORSVARETS ANDEL AF ARTER

Arter fra habitat- og fuglebeskyttelsesområdernes udpegningsgrundlag skønnes kun i mindre grad at have relevans for forvaltningen af arealerne ved Depot Jerup. Således indgår naturarealerne ved Depot Jerup som et delområde

i potentielle levesteder for trane, rødrygget tornskade og hedepletvinge. Grundet det begrænsede arealmæssige omfang vurderes arealerne ikke at kunne udgøre selvstændige levesteder for de pågældende arter.



6. FORSVARETS NATURA 2000-INDSATS

Der er opstillet en række kort- og langsigtede målsætninger for den fremtidige drift og pleje af terrænet.


Målsætningerne er opstillet og fordelt på en række strategiske, taktiske og operationelle mål indenfor emnerne militæranvendelse, naturbeskyttelse og publikums-

hensyn. De operationelle mål er at opfatte som den konkrete indsats, der udspecificeres i planens aktivitetsafsnit. Der er opstillet mål for Natura 2000-indsatsen i perioden 2012-2015. Disse fremgår af Tabel 6-1.

Emne	Strategisk	Taktisk	Operationel
Natur	<p>Natura 2000 område nr. 3: Forsvaret bidrager i videst mulig omfang til sikring af den økologiske integritet i delområdet.</p> <p>Naturtyper og arter skal have en gunstig bevaringsstatus. For naturtyper og for arters levesteder, der er vurderet til natur/skovtilstandsklasse I eller II og gunstig prognose, skal udviklingen i areal og tilstand være stabil eller i fremgang. For naturtyper og arters levesteder, der er vurderet til natur/skovtilstandsklasse III -V og/eller ugunstig prognose, skal udviklingen i natur/skovtilstand være i fremgang, således at der opnås natur/skovtilstand I-II og gunstig bevaringsstatus, såfremt de naturgivne forhold giver mulighed dertil.</p>	<p>Naturtype 2140 *klithede målsættes til naturtilstandsklasse II (=god)</p> <p>Naturtype 6410 tidvis våd eng målsættes til naturtilstandsklasse II (=god)</p> <p>Naturtype 4030 tør hede målsættes til naturtilstandsklasse II (=god)</p> <p>Naturtype 4010 våd hede målsættes til naturtilstandsklasse II (=god)</p>	<p>Delvis rydning af træopvækst på den beskyttede hede af naturbeskyttelseshensyn, 5,7 ha senest 2014.</p> <p>Opfølgning på rydning, ved nedskæring af fremspirende vedplan-teopvækst efter behov.</p>

Tabel 6-1. Målsætningen for Natura 2000-indsatsen på Depot Jerup.





Har du lyst til at læse mere?

Scan koden med din smartphone og hent drifts- og plejeplanen på forsvarrets hjemmeside.



Forsvar for naturen

Forsvarets skyde- og øvelsesterræner anvendes til militær uddannelse, men samtidig udgør arealerne nogle af de største og bedst bevarede naturområder i Danmark.

Sammenlagt forvalter Forsvaret 33.000 ha enestående natur, hvor den militære benyttelse går hånd i hånd med værdifulde danske naturtyper og arters beskyttelse. Mange militære arealer er i perioder åbne for publikum, så også offentligheden kan besøge og opleve de unikke naturarealer.

I samarbejde med Miljøministeriet har Forsvaret udviklet et særligt koncept for udarbejdelse af drifts- og plejeplaner for terrænerne. Igennem planerne sikrer Forsvaret en passende afvejning mellem militære uddannelsesmæssige behov, naturbeskyttelse og offentlighedens adgang. Information om Forsvarets naturforvaltning kan findes på www.forsvaret.dk.

